

So kommen Sie zu uns.

Historische Stadthalle
Wuppertal GmbH
Johannisberg 40
42103 Wuppertal
Tel. +49 (0)2 02. 24 58 90
www.stadthalle.de

Lieferadresse:

Zufahrt zur Anlieferung
über Bahnhofstraße /
Auf dem Johannisberg (Zufahrt Vienna
House Easy Wuppertal Hotel)

Wichtiger Hinweis

Während der Umgestaltung des
Döppersbergs kommt es in den
nächsten Jahren im Umfeld des
Wuppertaler Hauptbahnhofs zu
Änderungen in der Verkehrsführung,
die auch die Zufahrtswege zur
Historischen Stadthalle betreffen.

**Der Anfahrtsplan unten zeigt
Ihnen die Anfahrtsempfehlungen
und Lage der Bushaltestellen.**
(Gültig voraussichtlich ab Juli 2015
– aktuelle Hinweise finden Sie auf
unserer Website).

Individueller Anfahrtsplan

GPS-Koordinaten:
51° 15' 7.5" N
7° 8' 27.6" E
(zu den Parkplätzen/haus
Südstraße mit direktem Zugang
zur Historischen Stadthalle)

Bitte beachten Sie, dass die Um-
baumaßnahmen am Döppersberg
von Ihrem GPS ggf. noch nicht
berücksichtigt werden.
Unser aktueller Anfahrtsplan hilft
Ihnen bei der Orientierung.

Anreise mit dem Zug

Am Hauptbahnhof Wuppertal steigen
Sie aus. Vor dem Bahnhof (oberer
Ausgang) wenden Sie sich nach links
und gehen die Bahnhofstraße hinauf.
Voraus auf der rechten Seite erwartet
Sie die Historische Stadthalle.

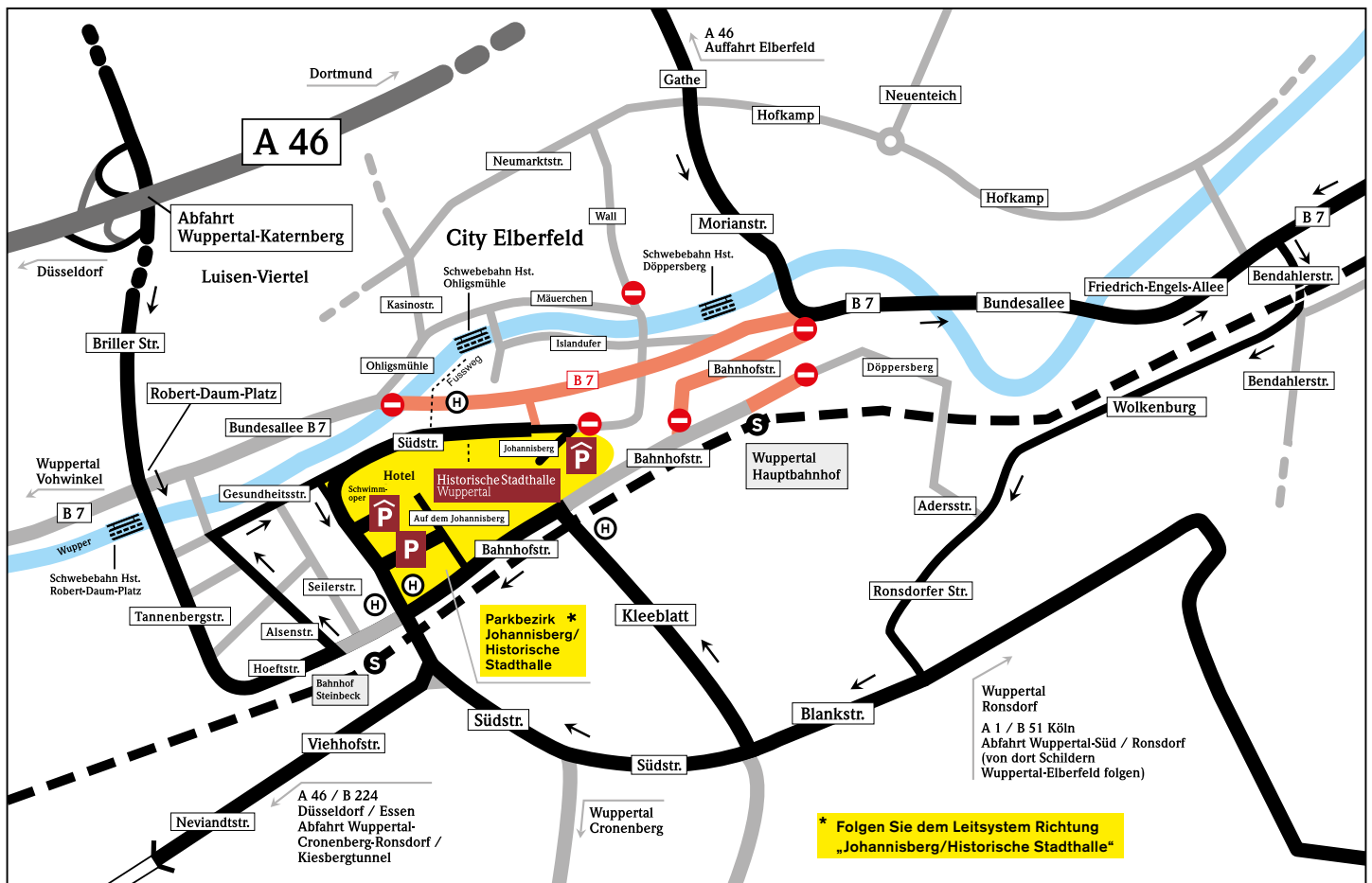
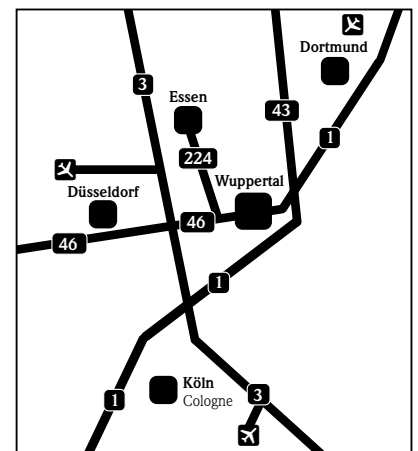
Anreise mit dem Bus

Service-Nummer:
Tel. 0180 6. 50 40 30 (Festnetz
0,20 €/Min.; mobil max. 0,60 €/Min.)

Über unsere Website können
Sie sich Ihren individuellen ÖPNV
Anreiseplan mit Destination
„Historische Stadthalle“ erstellen:
www.stadthalle.de > Über uns >
Anreise > Fahrplanauskunft

Döppersberg Info-Hotline:
Tel. 02 02. 563 90 07

Döppersberg Official Website:
www.doeppersberg.de

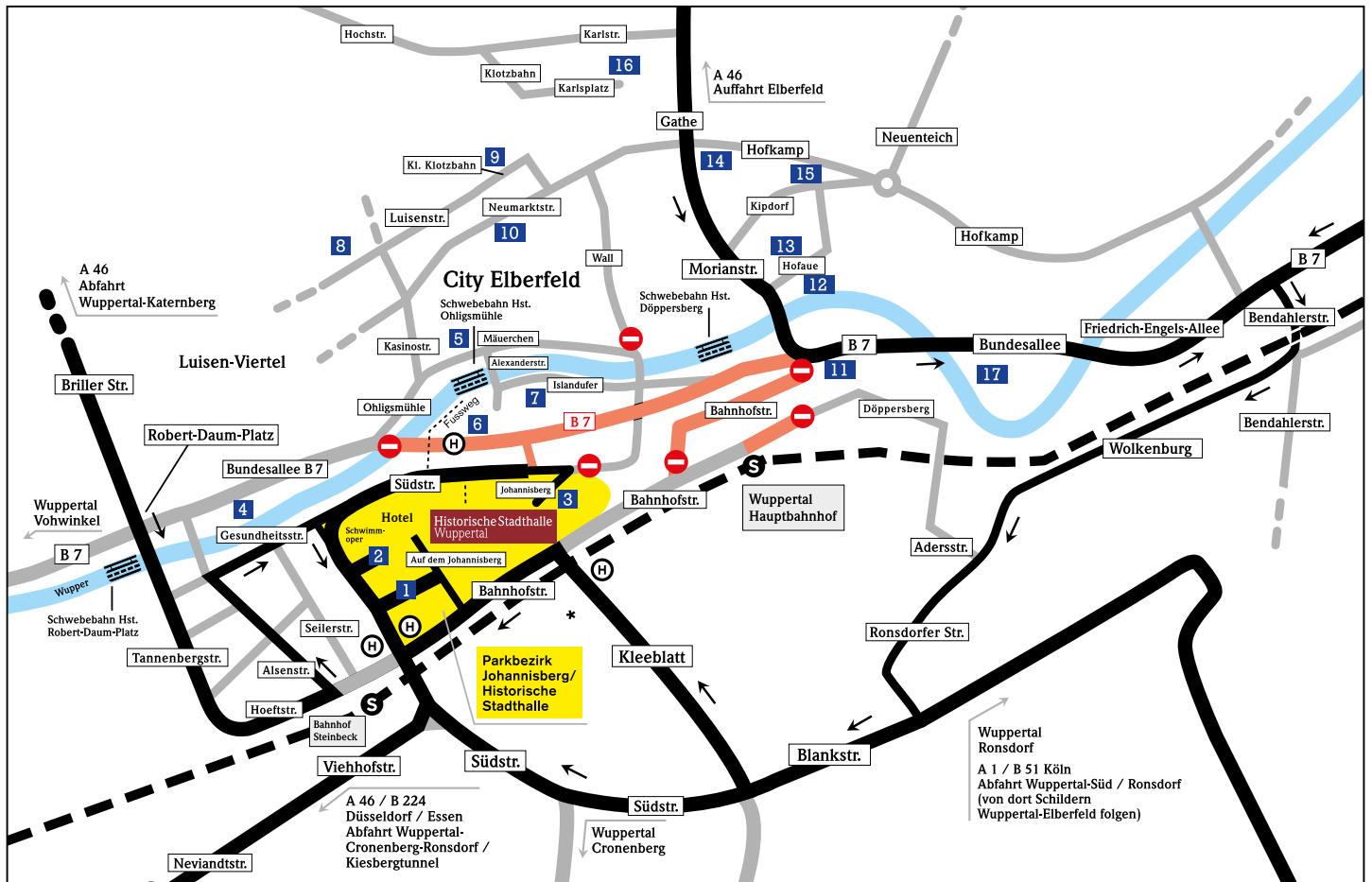


Historische Stadthalle Wuppertal

Parkmöglichkeiten rund um die Hist. Stadthalle

	Parkhaus/ Parkplatz*	Straße	Ort	Preis/Std	max. Tagespreis	Kapazität	Frauenpark- platz	Behinderten- platz	Entfernung von HSW
1	Stadthalle*	Südstraße 10	42103 Wuppertal	1 €	4 €	124	9	2	0 km
2	Stadthalle Hotel	Südstraße 10	42103 Wuppertal	1 €	6,60 €	108	9	2	0 km
3	Johannisberg	Johannisberg 20	42103 Wuppertal	1 €	6,60 €	290	27	2	0,1 km
4	Bundesallee*	Bundesallee	42103 Wuppertal	0,50 €	3 €	112	/	/	0,5 km
5	Mäuerchen*	Mäuerchen	42103 Wuppertal	1,10 €	8 €	161			0,9 km
6	Ohligsmühle	Alexanderstraße 1	42103 Wuppertal	1,30 €	8 €	120	k.A.	k.A.	1 km
7	Sparkasse	Islandufer 15	42103 Wuppertal	1,20 €	8,40 €	220	16	ja	1,1 km
8	Am Kasinogarten	Luisenstraße 56-58	42103 Wuppertal	0,60 €	8,40 €	170	25	4	1,2 km
9	Kleine Klotzbahn*	Kleine Klotzbahn 40	42105 Wuppertal	1,10 €	11 €	91	ja	ja	1,5 km
10	Galeria Kaufhof	Neumarktstraße 36	42103 Wuppertal	1,50 €	15 €	315	ja	ja	1,6 km
11	Inter City Hotel	Bundesallee 220	42103 Wuppertal	1 €	14 €	200	20	ja	3,3 km
12	Hofaue City	Hofaue 70	42103 Wuppertal	1,50 €	9 €	343	ja	ja	4,2 km
13	City Arkaden	Hofaue	42103 Wuppertal	0,60 €		650	18	10	4,2 km
14	Morianstraße	Hofkamp 16	42103 Wuppertal	1,00 €	5,50 €	270	15	5	4,1 km
15	Hofkamp	Hofkamp 46	42103 Wuppertal	2 €	6 €	255	25	5	4,2 km
16	Karlsplatz	Karlsplatz 16	42105 Wuppertal	1 €	10 €	400	ja	ja	4,8 km
17	Cinemaxx	Kosice-Ufer	42103 Wuppertal	0,60 €	10 €	226	10	2	4,1 km

Stand Oktober 2014 | Weitere Parkmöglichkeiten unter www.wuppertal.de



Historische Stadthalle Wuppertal

LKW Anlieferungen: So kommen Sie zu uns.

**Historische Stadthalle
Wuppertal GmbH**
Johannisberg 40
42103 Wuppertal
Tel. +49 (0)2 02. 24 58 90
www.stadthalle.de

Lieferadresse:
Zufahrt zur Anlieferung
über Bahnhofstraße /
Auf dem Johannisberg
(Zufahrt Vienna House Easy
Wuppertal Hotel)

Wichtiger Hinweis

Während der Umgestaltung des Döppersbergs kommt es in den nächsten Jahren im Umfeld des Wuppertaler Hauptbahnhofs zu Änderungen in der Verkehrsführung, die auch die Zufahrtswege zur Historischen Stadthalle betreffen.

LKW und Sattelschlepper großer Produktionen sollten über die A 46, Abfahrt Katernberg oder die A 1 Abfahrt Wuppertal-Süd / Ronsdorf anreisen!

LKW bis 3,5 t können auch über die A 46 die Abfahrt Wuppertal-Cronenberg-Ronsdorf / Kiesberg-tunnel nehmen.

LKW ab 3,5 t können bei Stau auf der A 46 die Ausweichroute über die L 418 durch den Burgholztunnel Abfahrt Cronenberg-Küllenhahn-MVA nehmen und dann der Cronenberger Straße nach Elberfeld folgen.

Der Anfahrtsplan unten zeigt Ihnen die Wegführung. (Gültig voraussichtlich ab Juli 2015 – aktuelle Hinweise finden Sie auf unserer Website).

Döppersberg Info-Hotline:
Tel. 02 02. 563 90 07

Döppersberg Official Website:
www.doepfersberg.de

